

36
km

Koeibochtroute

'Koei-bocht' (zelfst. nw.) plek waar koeien bijeen werden gedreven om ze te melken



Belegde boterham met kaas

Voor veel boeren in de Krimpenerwaard was en is de kaasmakerij een belangrijke bron van inkomsten. Op de markt in Gouda werd de kaas verhandeld. Vandaag de dag kunt u bij diverse boerderijen zien hoe kaas gemaakt wordt. Proeven mag!

Na de ontginning vestigden de eerste boeren zich in de Krimpenerwaard. De eerste boerderijen waren akkerbouwbedrijven. Door de voortdurende daling van het maaiveld werden de polders steeds drassiger en akkerbouw steeds moeilijker. Vanaf de 16de eeuw gingen veel boeren noodgedwongen over op veeteelt. Ze produceerden vooral veel boter en kaas. De kaasmakerij was in de 19de eeuw de belangrijkste bron van inkomsten. De kaas werd verhandeld op de kaasmarkt in Gouda.

Het Hollandse veenweidelandschap met grazende koeien op langerekte weilanden is typerend voor de Krimpenerwaard. In het voorjaar hoort u de grutto en de tureluur roepen en kunt u genieten van de bloemrijke slootkanten. Kaas wordt er nog steeds volop gemaakt. Op enkele boerderijen kunt u de kaas proeven en gemaakt zien worden. Meer informatie: uitindewaard.nl/streekproducten

Parkeren en fietsen

TOP Loetbos, nabij Loet 6, Lekkerkerk
(fiets van knooppunt 68 naar 25)
Zuidbroekse Opweg in Berkenwoude
(hoek Kijfhoeksekade)

Fietsen huren? Kijk op uitindewaard.nl/fietsverhuur.

Ga fietsen en ontdek de verhalen van de Krimpenerwaard




De route volgt het netwerk van fietsknooppunten. U kunt op elke plek starten met de route.



Koeibochtroute

Wat komt u onderweg tegen?



3

1 Het Loetbos

Het oude veenriviertje De Loet stroomt dwars door het Loetbos, een jong natuur- en recreatiegebied. Tussen twee rivierarmen zijn eilandjes aangelegd met bos, moeras, rietland, poelen en plassen. Het is aantrekkelijk voor vogels en andere dieren. Een deel van het bos is stiltegebied, zodat de natuur rustig zijn gang kan gaan.

2 Zuidbroekse Molen

De Zuidbroekse Molen uit 1922 is de laatste Amerikaanse windmotor in Zuid-Holland. De molen werd gebouwd om polder Zuidbroek ten noorden van Bergambacht te bemalen. De molen, die op de provinciale monumentenlijst staat, is gerestaureerd en sinds 2013 weer in gebruik genomen.



2



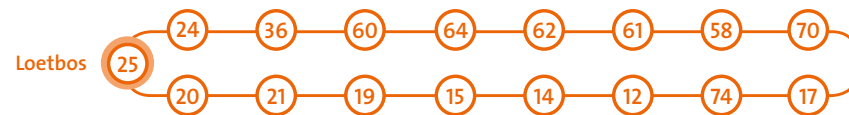
Deze fietsroute is een uitgave van de Groenalliantie Midden-Holland

Kijk voor meer informatie op heerlijk buiten.nl/groenalliantie

3 Eendenkooi Bakkerswaal

De Krimpenerwaard heeft van oudsher eendenkooien gekend. Een ervan is Bakkerswaal. De kooiker lokte wilde eenden met zijn tamme eenden naar de eendenkooi. De wilde eenden volgden de tamme eenden door de smalle, bochtige slootjes van de eendenkooi, ook wel de pijp genoemd, en belandden in de val. Hier komt de uitdrukking 'de pijp uitgaan' vandaan. Eendenkooien worden omsloten door hoge bossen en zijn daardoor makkelijk te herkennen.

www.zuidhollandslandschap.nl



4 Lekbootsteiger

De historie van Krimpen aan de Lek is nauw verbonden met het water. De gerestaureerde Lekbootsteiger in Krimpen aan de Lek geeft een schitterend uitzicht over de rivier. Met het fiets-/voetveer kunt u de rivier oversteken naar de beroemdste skyline van Nederland, de molens van Kinderdijk.

5 Kinderdijk

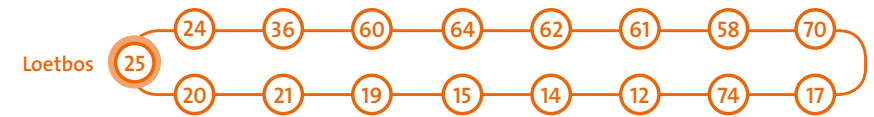
Nergens anders op de wereld kunt u de complete geschiedenis van waterbeheer zo goed ervaren als in Kinderdijk. Het uitgestrekte poldergebied met zijn dijken, boezems, molens en gemalen is een bewijs van de menselijke vindingrijkheid bij het droogleggen en beschermen van het land. Daarom heeft de Unesco Kinderdijk op de Werelderfgoedlijst gezet.

5



Koeibochtroute

Wat komt u onderweg tegen?



6 Stormpolder

Stormpolder is een buurtschap bij Krimpen aan den IJssel. Het ligt op een eiland, ingeklemd tussen de Hollandsche IJssel, de Nieuwe Maas en de Sliksloot. Tijdens de watersnoodramp van 1953 brak de dijk bij Stormpolder door. Stormpolder is bekend door de aanwezigheid van de scheepswerf Van der Giessen. Aan de oostkant van Stormpolder ligt, buiten de dijk, het zoetwatergetijdengebied Stormpoldervloedbos.



7 Stormvloedkering Hollandsche IJssel

Na de watersnoodramp van 1953 werd een stormvloedkering in de Hollandsche IJssel aangelegd. De Hollandsche IJssel staat in verbinding met de zee. Bij springtij en zware storm kan het water van de Hollandsche IJssel niet afgevoerd worden naar zee, met overstromingsgevaar tot gevolg. In zulke situaties wordt een schuif van 80 meter breed naar beneden gelaten, die de Hollandsche IJssel geheel afsluit. Normaal staat de schuif omhoog, zodat het scheepvaartverkeer gewoon door kan varen.

in de nijverheid en industrie en bij ambachten. Het museum vertelt onder andere het verhaal van de touwslager, de kaasmaakster, de scheepsbouwer, de molenaar en de binnenschipper.

streekmuseumkrimpenerwaard.nl

8 Streekmuseum Krimpen aan den IJssel

In het Streekmuseum kunt u met eigen ogen zien hoe het er in de 19de en begin 20ste eeuw aan toeging op de boerderij en het platteland. U ziet er voorwerpen die gewone mensen gebruikten voor het huishouden, het werken op het platteland,

9 Molen de Schelvenaer

Langs de Hollandsche IJssel ligt korenmolen de Schelvenaer. Deze is in 1993 gebouwd op de plek waar ooit korenmolen Onverwacht stond. De oude molen was halverwege de 19de eeuw buitendijks gebouwd, zodat schepen vanuit Rotterdam konden aanmeren om er hun graan te lossen. De Onverwacht brandde in 1930 volledig uit. De nieuwe molen is vernoemd naar Cornelis van Schelven, die molen de Onverwacht had laten bouwen.



Koeibochtroute

Wat komt u onderweg tegen?



10 Gemaal Reinier Blok

Het gemaal Reinier Blok, gebouwd in 1868, pompte water uit de polders Hoek, Schuwagt en Zuidbroek naar de Hollandse IJssel. Het gemaal ging van stoom over op diesel en later op elektriciteit. Schepraderen werden vervangen door pompen. Sinds de bouw van het nieuwe gemaal Johan Veurink is dit oudste stoomgemaal van de Krimpenerwaard niet meer in gebruik. Het is verbouwd tot woonhuis en erkend als rijksmonument.

11 Ouderkerkse landscheiding

Landscheidingen zijn kades die aan de achterzijde van een ontginning werden aangelegd. Ze moesten buitenwater en het water van naburige ontginningen tegenhouden. De Ouderkerkse Landscheiding is er een van.



12 Eendenkooi Nooitgedacht

De Krimpenerwaard heeft van oudsher eendenkooien gekend. Een ervan is Nooitgedacht. De kooiker lokte wilde eenden met zijn tamme eenden naar de eendenkooi. De wilde eenden volgden de tamme eenden door de smalle, bochtige slootjes van de eendenkooi, ook wel de pijp genoemd, en belandden in de val. Hier komt de uitdrukking 'de pijp uitgaan' vandaan. Eendenkooien worden omsloten door hoge bossen en zijn daardoor makkelijk te herkennen.

zuidhollandslandschap.nl

13 Schuurkerk Berkenwoude

Naast de Hervormde Kerk staat een typische schuurkerk. De kerk lijkt qua vorm op een schuur en stamt uit de tijd dat aanhangers van niet-officieel toegestane religies in preekchuren en schuurkerken samen kwamen.



Colofon

Deze fietsroute is een uitgave van de Groenalliantie Midden-Holland



Postbus 341, 3100 AH Schiedam
Telefoon (010) 298 1010, e-mail: gzh@pzh.nl



[facebook.com/HeerlijkBuiten](https://www.facebook.com/HeerlijkBuiten)
twitter.com/HeerlijkBuiten
heerlijkbuiten.nl/groenalliantie

Kijk voor toeristische informatie ook op uitindewaard.nl en groenehart.nl

Fotografie:
Eric Fecken Fotografie
© 2015