

32
km

Gunterwaaitroute

'Gun-ter-waait' (bijw.) Daarginds

Drukte bij de rivier

Al eeuwenlang wonen er mensen aan de dijken van de Lek en de Hollandsche IJssel. De rivieren worden gebruikt voor transport. Via de rivieren had de Krimpenerwaard contact met de hele wereld.

Langs de dijken was en is altijd veel bedrijvigheid. Op de fiets door het gebied moet u zeker een stukje dijk meepikken. Met de wind om uw hoofd kunt u prachtig uitkijken over de rivier. De dorpen langs de dijk vertellen ieder hun eigen interessante geschiedenis. Kleine huizen in smalle straten waren de thuisbasis van scheepsbouwers, schippers en vissers. Zij bouwden huizen langs de dijk omdat het daar veiliger woonde bij hoog water.

Voor de zalmvisserij op de Lek was een bloeiende bedrijfstak. Op de plaatselijke zalmbanken werd de verse vis verkocht en daarna vervoerd naar vele steden. De hennep die in de Krimpenerwaard werd geteeld, werd over de Lek vervoerd naar Rotterdam of verwerkt in de talrijke touwslagerijen in de Krimpenerwaard. De kaas uit Stolwijk en andere plekken in de Krimpenerwaard werd verhandeld op de wereldberoemde kaasmarkt in Gouda.

Parkeren en fietsen

TOP Loetbos, nabij Loet 6, 2941 LB Lekkerkerk
Nabij Eetcafé Plus Breeka, C.G. Roosweg 20, Krimpen aan den IJssel
Achter de Kerk 3 in Stolwijk,
Zuidbroekse Opweg in Berkenwoude (hoek Kijfhoeksekade)

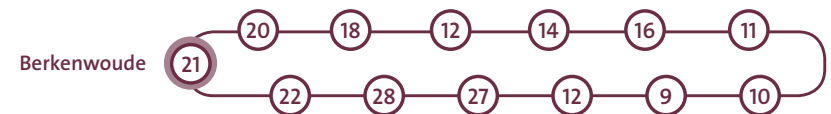
Fietsen huren? Kijk op uitindewaard.nl/fietsverhuur.



Ga fietsen en ontdek de verhalen van de Krimpenerwaard




De route volgt het netwerk van fietsknooppunten. U kunt op elke plek starten met de route.



Gunterwaaitroute

Wat komt u onderweg tegen?



1 Schuurkerk Berkenwoude

Naast de Hervormde Kerk staat een typische schuurkerk. De kerk lijkt qua vorm op een schuur en stamt uit de tijd dat aanhangers van niet-officieel toegestane religies in preekchuren en schuilkerken samen kwamen.

2 Ouderkerkse landscheiding

Landscheidingen zijn kades die aan de achterzijde van een ontginning werden aangelegd. Ze moesten buitenwater en het water van naburige ontginningen tegenhouden. De Ouderkerkse Landscheiding is er een van.

3 Gemaal Verdoold

Gemaal Verdoold houdt het water in de achtergelegen polders op peil. Bij een te hoge waterstand pompt het gemaal het water naar de Hollandsche IJssel. Het gemaal is in 1866 gebouwd als stoomgemaal en is nu een rijksmonument. Op de gevel staat 'Anno 1880', omdat er toen een groot-scheepse verbouwing was, waarbij de schepraderen werden vervangen door pompen. Het gemaal is onlangs gerenoveerd. Vissen kunnen de pompen nu veilig passeren.

4 Molen De Drie Gebroeders

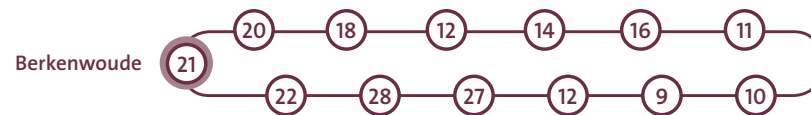
De Drie Gebroeders is een poldermolen bij Gouderak. De molen werd in 1869 gebouwd. Door de bouw van gemaal Verdoold raakte de functie van de molen op de achtergrond. In 1913 werd de molen buiten bedrijf gesteld, deels gesloopt en verbouwd tot woonhuis. Op de stenen romp is eind vorige eeuw een puntdak gezet.

5 Stolwijkersluis

Het rivierwaterpeil is aanzienlijk hoger dan het waterpeil van sloten en andere binnenwateren. Langs de Hollandsche IJssel, bijvoorbeeld bij de Stolwijkersluis, is dit verschil het best te zien. De Hollandsche IJssel is een getijdenrivier, waardoor het waterpeil ook nog varieert, afhankelijk van eb en vloed.

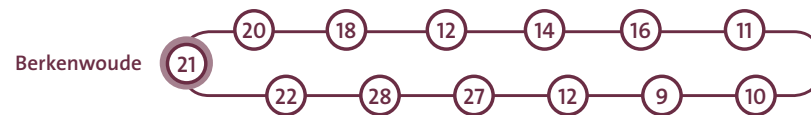
6 Haastrechtse molen

Vroeger stonden er in de Krimpenerwaard zo'n vijftig windmolens om het overtollige water uit de polders naar de rivier te malen. Er zijn er nu nog drie intact. De Haastrechtse molen is er een van. De poldermolen dateert uit 1862 en werd gebruikt om overtollig water uit de polder Beneden Haastrecht af te voeren.



Gunterwaaitroute

Wat komt u onderweg tegen?



7 Museum Bisdom van Vliet

Haastrecht kent vele monumenten en had vroeger een vooraanstaande positie. Dat is nog te zien aan het kleine raadhuis uit de zeventiende eeuw en aan het museum Bisdom van Vliet. In deze negentiende-eeuwse patriciërs-woning kun je het Victoriaanse interieur bewonderen.

bisdomvanvliet.nl

8 Poldermuseum Gemaal de Hooge Boezem

Gemaal de Hooge Boezem werd in 1872 gebouwd in de kom van Haastrecht, aan de Vlist. Het is nu een poldermuseum waar je van alles te weten komt over ontginning, bemaling en waterbeheer in de Krimpenerwaard.

gemaalhaastrecht.nl



9 Polder De Hooge Boezem

Eind vijftiende eeuw werd achter Haastrecht een nieuwe waterberging aangelegd: polder de Hooge Boezem. Vanuit de polders werd het water met molens naar de Vlist gepompt. Daarna pompten zeven molens het water uit de Vlist naar Polder de Hooge Boezem. Van daaruit kon het water naar de IJssel vloeien. In 1914 werd de waterafvoer via Polder de Hooge Boezem gestaakt. Precies 100 jaar later werd polder De Hooge Boezem weer als waterbergingsgebied in gebruik genomen.



10 Kerk in Stolwijk

De kerk op het dorpsplein van Stolwijk is uit 1501. De scheve kerktoren staat wel een meter uit het lood. Dat komt doordat de kerk is gebouwd op het veen. De toren is verzakt na inklinking van het veen.

Colofon

Deze fietsroute is een uitgave van de Groenalliantie Midden-Holland



Postbus 341, 3100 AH Schiedam
Telefoon (010) 298 1010, e-mail: gzh@pzh.nl



[facebook.com/HeerlijkBuiten](https://www.facebook.com/HeerlijkBuiten)
twitter.com/HeerlijkBuiten
heerlijkbuiten.nl/groenalliantie

Kijk voor toeristische informatie ook op uitindewaard.nl en groenehart.nl

Fotografie:
Eric Fecken Fotografie
© 2015