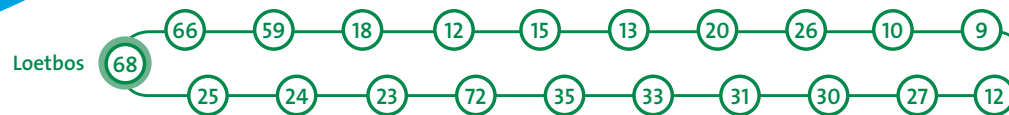


Dworseroute

Wat komt u onderweg tegen?



1 Het Loetbos

Het oude veenriviertje De Loet stroomt dwars door het Loetbos, een jong natuur- en recreatiegebied. Tussen twee rivierarmen zijn eilandjes aangelegd met bos, moeras, rietland, poelen en plassen. Het is aantrekkelijk voor vogels en andere dieren. Een deel van het bos is stiltegebied, zodat de natuur rustig zijn gang kan gaan.

2 De Krimpenerhout

Aan de rand van Krimpen aan den IJssel ligt de Krimpenerhout. Een jong recreatiegebied met een eigen surfplas, een strandje en een ligweide. Op een kwartiertje lopen van de plas is een speelpolder. Daar kunnen kinderen lekker vies worden met slootje springen, touw slingeren en hutten bouwen. Het gebied is afwisselend. Je vindt er moerasachtige gedeeltes maar ook een koeienbos, waar wordt geëxperimenteerd met spontane bosontwikkeling. Aan de provinciale weg is een geriefbosje te vinden.



3 Gouderakse landscheiding

Landscheidingen zijn kades die aan de achterzijde van een ontginning werden aangelegd. Zij moesten het buitenwater en het water van naburige ontginningen tegenhouden. De Gouderakse landscheiding is er een mooi voorbeeld van.

4 Vogelplas Middelblok

Door de uitgestrekte weiden is de Krimpenerwaard gedurende het hele jaar een uitstekend leefgebied voor vogels. Er komen veel weidevogels voor, zoals grutto's, Kieviten en veldleeuweriken. Ook zijn er verschillende soorten eenden, bijvoorbeeld de kuifeend, de bergeend en de slobbeend. In de vogelplas Middelblok nabij Gouderak is een vogeluitkijkpunt waar talloze water- en weidevogels van dichtbij te zien zijn.



5 Stolwijkersluis

Het rivierwaterpeil is aanzienlijk hoger dan het waterpeil van sloten en andere binnenwateren. Langs de Hollandsche IJssel, bijvoorbeeld bij de Stolwijkersluis, is dit verschil het best te zien. De Hollandsche IJssel is een getijdenrivier, waardoor het waterpeil ook nog varieert, afhankelijk van eb en vloed.

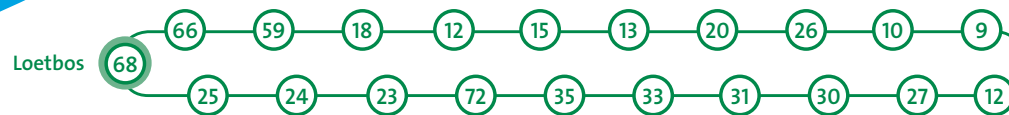
6 Haastrechtse molen

Vroeger stonden er in de Krimpenerwaard zo'n vijftig windmolens om het overtollige water uit de polders naar de rivier te malen. Er zijn er nu nog drie intact. De Haastrechtse molen is er een van. De poldermolen dateert uit 1862 en werd gebruikt om overtollig water uit de polder Beneden Haastrecht af te voeren.



Dworseroute

Wat komt u onderweg tegen?



7 Museum Bisdom van Vliet

Haastrecht kent vele monumenten en had vroeger een vooraanstaande positie. Dat is nog te zien aan het kleine raadhuis uit de zeventiende eeuw en aan het museum Bisdom van Vliet. In deze negentiende-eeuwse patriciërs-woning kun je het Victoriaanse interieur bewonderen.

bisdomvanvliet.nl

8 Poldermuseum Gemaal de Hooge Boezem

Gemaal de Hooge Boezem werd in 1872 gebouwd in de kom van Haastrecht, aan de Vlist. Het is nu een poldermuseum waar je van alles te weten komt over ontginning, bemaling en waterbeheer in de Krimpenerwaard.

gemaalhaastrecht.nl



9 Polder De Hooge Boezem


Eind vijftiende eeuw werd achter Haastrecht een nieuwe waterberging aangelegd: polder de Hooge Boezem. Vanuit de polders werd het water met molens naar de Vlist gepompt. Daarna pompten zeven molens het water uit de Vlist naar Polder de Hooge Boezem. Van daaruit kon het water naar de IJssel vloeien. In 1914 werd de waterafvoer via Polder de Hooge Boezem gestaakt. Precies 100 jaar later werd polder De Hooge Boezem weer als waterbergingsgebied in gebruik genomen.

10 Molen de Bachtenaar

Aan de West Vlisterdijk ligt molen de Bachtenaar, vernoemd naar het watertje dat tussen de molen en de rivier De Vlist loopt. De 300 jaar oude poldermolen diende om het water uit de polder Bergambacht naar de Vlist te pompen. Na vele jaren van matig onderhoud staat de molen er nu weer prachtig bij.

11 Zuidbroekse Molen

De Zuidbroekse Molen uit 1922 is de laatste Amerikaanse windmotor in Zuid-Holland. De molen werd gebouwd om polder Zuidbroek ten noorden van Bergambacht te bemalen. De molen, die op de provinciale monumentenlijst staat, is gerestaureerd en sinds 2013 weer in gebruik genomen.



Colofon

Deze fietsroute is een uitgave van de Groenalliantie Midden-Holland



Postbus 341, 3100 AH Schiedam
Telefoon (010) 298 1010, e-mail: gzh@pzh.nl



[facebook.com/HeerlijkBuiten](https://www.facebook.com/HeerlijkBuiten)
twitter.com/HeerlijkBuiten
heerlijkbuiten.nl/groenalliantie

Kijk voor toeristische informatie ook op uitindewaard.nl en groenehart.nl

Fotografie:
Eric Fecken Fotografie
© 2015